

拟征收土地现状调查表

济南市槐荫区自然资源局（公章）



济南市槐荫区财政局（公章）



济南市槐荫区农业农村局（公章）



济南市槐荫区吴家堡街道办事处（公章）




济南市槐荫区吴家堡街道办事处西王家庄村民委员会（公章）

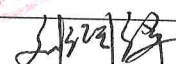


拟征收土地现状调查表 (土地所有权)


调查时间: 2025年6月23日


征收土地預告文号		槐征預告 (2025) 5 号		
拟征收土地位置		吴家堡街道西王家庄村		
不动产权利证书号		济南 20250124358		
拟征收土地所有权人		吴家堡街道西王家庄村村集体		
拟征收土地所有权情况				
地类		面积		
		公顷	备注	
农用地	耕地	水田	0.1801	
		水浇地		
		旱地		
		其中: 永久基本农田		
	园地			
	林地			
	草地			
			
建设用地				
未利用地				
合计		0.1801		
全村总人口 (人)		全村土地面积 (公顷)		
全村耕地面积 (公顷)		人均耕地面积 (公顷)		
农村集体经济组织 (盖章):		负责人或代表人 (签字):	 年 月 日	
备注	土地所有权人不配合调查或者因故不能签名或者拒绝签名的, 在此说明并提供见证材料。			

自然资源主管部门调查人 (签字): 

街道办事处调查人 (签字): 

财政主管部门调查人 (签字): 



辅助调查单位代表 (签字): 



农业农村主管部门调查人 (签字): 

拟征收土地现状调查表 (土地使用权、地上附着物和青苗所有权)

调查时间: 2025年6月23日

征收土地預告文号	槐征預告 (2025) 5 号						
拟征收土地位置	吴家堡街道西王家庄村						
拟征收土地使用权类型	集体土地使用权						
不动产权利证书号 (承包/流转合同号、 台账记录)							
拟征收土地使用权人	吴家堡街道办事处西王家庄村委会						
证载 (合同、台账) 土地面积							
拟征收土地面积	0.1801 公顷						
地上附着物 (不含农村村民住宅) 和青苗情况							
序号	地上附着物、 青苗所有权人	名称	种类/规格/ /型号	单位	数量	签字捺印或盖章	备注
1	无	无	无	无	无		
农村集体经济组织 (盖章):				土地使用权人 (签字捺印或盖章):			
 年 月 日				 年 月 日			

自然资源主管部门调查人 (签字):  街道办事处调查人 (签字): 

财政主管部门调查人 (签字):  辅助调查单位代表 (签字): 

农业农村主管部门调查人 (签字): 